

10/6. 47

## K e n d e l s e

afsagt den 10. Juni 1947

af Naturfredningsnævnet for Præstø Amtsrådskreds.-

--10:--

Danmarks Naturfredningsforening har i Skrivelse af 7. Oktober 1946 paa Foranledning af Foreningens Komite for Store-Heddinge Omegn begært Fredning af nogle Arealer ved Strøby Strand, nemlig de Del af Matr.Nr. 13b, 14c og 19f Strøby By og Sogn, som ligger mellem Havet og en Skrænt, der er beliggende noget Syd for den offentlige Vej fra Strøby Egede til Strøby Ladeplads, hvilken Vej gennemskærer Arealerne. De mellem Havet og Vejen liggende Arealer er ca. 10 - 20 m brede. De Syd for Vejen liggende Arealer er ca. 30 - 40 m brede. Af Matr.Nr. 14c omfattes dog kun en Lund og det Nord for denne liggende Areal af Fredningsbegæringen.

Fredningen ønskes dels af Hensyn til, at elsenheden kan få Ret til Ophold paa og Badning fra Arealerne, dels af Hensyn til Arealernes landskabelige Skønhed.

Naturfredningsraadet har været anbefalet Fredningens Gennemførelse. Strøby Sogneraad er villigt til under forventet Approbation af Amtsrådet at yde økonomisk Støtte til Fredningens Gennemførelse (se nedenfor.)

Navnet har afholdt Møder den 14. November 1946, den 21. Ap

1947 og den 29. Maj 1947.

De paagældende Ejere har protesteret mod Fredningen. I Tilfælde af dens gennemførelse forlanger de Erstatning.

Da Arealerne alle vil kunne benyttes til Bebyggelse, navnlig Sommerhusbebyggelse, idet de omkringliggende Grunde langs ovennævnte Vej allerede er bebyggede, har Nævnet anmodet Gaardejer Helge Petersen af Renge og Sognefoged J.P. Jensen af Særup, hvilke er Formænd for henholdsvis Store-Heddinge vurderingskreds og Pakse Vurderingskreds, om at afgive et Skøn med Hensyn til Erstatningens Størrelse. Under 27. d.M. har disse derefter afgivet Erklæring, Sagens Bilag 28. Som Følge af den af Skønsmændene ansatte Værdi paa Arealerne har Strøby Sogneraad og Danmarks Naturfredningsforenings Store-Heddinge Komité begrænset deres Fredningsønske saaledes, at Fredningsområdet kun skal angaa a) ca. den vestligste Trediedel af det paagældende Areal af Matr.Nr. 13b nemlig Arealet fra en Linie (Syd-Nord) umiddelbart Vest for et i Skrantens Nærhed værende Vundhul til Skellet mellem Matr.Nr. 13b og 13f, og b) ca. den østligste Trediedel af det paagældende Areal af Matr.Nr. 13f, nemlig Arealet fra nævnte Skel til en Linie (Syd-Nord) umiddelbart Vest for 4 paa Skranten staaende Træer. Herefter anslaaes det Areal af Matr.Nr. 13b, som begæres fredet henholdsvis Nord og Syd for den offentlige Vej, til at andrage henholdsvis ca. 1000 m<sup>2</sup> og ca. 3500 m<sup>2</sup>, og af Matr. Nr. 13f til henholdsvis ca. 1400 m<sup>2</sup> (Nord for vejen) og ca. 5000 m<sup>2</sup> (Syd for Vejen).

Den for Amtsrådet mødte Repræsentant har erklæret at kunne anbefale den saaledes begærte endelige Fredning.

Nævnet mener ligesom Naturfredningsrådet og Danmarks Naturfredningsforening, at det vilde være overordentlig ønskeligt, om hele det Omraade, som Fredningsbegæringen oprindeligt angik, kunde sættes for Almenheden, da der paa det intensivt dyrkede Stevns med dets paa mange Steder utilgængelige Strandbredder kun faa Steder er Mulighed for Almenhedens Ophold paa og Badning fra Stranden, hvortil kommer, at det paagældende Omraade har Betydning ogsaa paa Grund af dets landskabelige Skønhed. Paa Grund af Arealernes betydelige Værdi skønner Nævnet det dog betænkeligt at gaa med til en Fredning i saa vidt Omfang som oprindeligt ønsket. Derimod finder

Nævnet, at det ovennævnte begrænsede Område (ca. den vestligste Trediedel af det paagældende Areal af Matr.Nr. 13b og ca. den østligste Trediedel af det paagældende Areal af Matr.Nr. 13f) bør fredes i Medfør af Naturfredningslovens § 1 Stk.1 og 3 og § 13 Stk.3.

Fredningen findes nærmere at burde gaa ud paa følgende :

Almenheden faar Ret til Ophold paa og Badning fra Arealerne i Tiden fra 15. Maj til 1. September.

Arealerne maa ikke dyrkes med andet end Græs og Kløver. De maa anvendes til Græsning og paa anden med Fredningen forenelig Maade udenfor den Periode (15. Maj - 1. September), i hvilken det har Interesse for Almenheden at opholde sig paa Arealerne.

Ejerne (og Brugere) har Ret til Arbejdskørsel, Dræning og Grøftning paa Arealerne.

Retten til Afhentning af Tang, Sten og Sand og lign. paa Stranden staar aaben for Ejerne og eventuelle andre berettigede, hvis Ejere og andre berettigede hidtil lovlig har haft saadan Ret.

Toiletter opføres i fornødent Omfang og omgives af passende Bevoksning, alt efter Anvisning af Fredningsnævnet og paa Strøby Kommunes Bekostning. Vedligeholdelsen af og Renholdelsen af Toiletterne og den nævnte Beplantning besørages og bekostes af Strøby Kommune.

Affaldskurve anbringes og tømmes paa Foranstaltning og Bekostning af Strøby Kommune.

Skilte med paaskrift om Arealernes anvendelse opsættes og vedligeholdes paa Strøby Kommunes Foranstaltning og Bekostning efter Nævnets nærmere Godkendelse.

Tilvækst fra Havet omfattes af Fredningen.

Det tillades Strøby Kommune paa egen Bekostning at anbringe og vedligeholde Banke.

Der maa ikke af nogen opføres Bygninger (herunder Badehuse, Kiosker og Boder), Master og Indretninger, som kan virke skæmmende.

Badetelte maa opstilles, men skal være fjernede inden Aften, og Arealerne maa isvrigt ikke benyttes som Lejrplads.

Udenfor de fredede Arealer har Almenheden ikke Ret til Ophold og Badning.

Benkastning af Affald udenfor Affaldskurvene er forbudt.

Toiletter, Beplantning, Benke, Skilte og lign. maa ikke  
beskadiges.

Nævnet kan i det hele til enhver tid i Henhold til Natur-  
fredningslovens § 13 Stk.3 fastsætte nærmere Ordensbestemmelser for  
de fredede Arealer.

Paataleretten med Hensyn til de fastsatte Fredningsbestem-  
melser har Fredningsnævnet for præstø Amtsrædsreds.

Der vil være at tillægge Ejerne af Matr.Nr. 13h og 13f,  
hvilke Ejendomme ikke er behæftede med tinglyst Gæld, følgende Er-  
statninger : 4 Kr. pr. m<sup>2</sup> af den Del af "realerne, som ligger Syd  
for den offentlige Vej. Forsaaavidt angaar den Del af "realet af  
Matr.Nr. 13h, der ligger Nord for den offentlige Vej, er det op-  
lyst, at Jorden her for nogle Aar siden blev bortskyllet af Havet,  
som ogsaa angreb den offentlige Vej, og at Strøby Sognekommune  
derefter har bygget en Cementmur og et Antal Høfder af Hensyn til  
Sikringen af den offentlige vej mod Angreb fra Havet, hvilket har  
bevirket, at der atter har lejret sig Jord (Sand og lign.) paa  
Matr.Nr. 13h Nord for Vejen. Da det nuværende "real af Matr.Nr.  
13h Nord for Vejen saaledes er fremkommet som Følge af den af Kom-  
munen foretagne Sikring af Vejen og nærmest maa anses for Tilvækst  
til Vejarealet, findes der ikke at kunne tillægges Ejeren af Matr.  
Nr. 13h nogen Erstatning forsaaavidt angaar dette "real.

Hvad angaar det Areal af Matr.Nr. 13f, der ligger Nord  
for den offentlige Vej, vil der af tilsvarende Grund som ovenfor  
ansført med Hensyn til det under Matr.Nr. 13h hørende, Nord for  
vejen beliggende Areal heller ikke være at tillægge Ejeren af Matr.  
Nr. 13f nogen Erstatning forsaaavidt angaar den Del, hvor Strøby  
Kommune har opsat Cementmur og Høfder til Vejsikring. Forsaaavidt  
angaar den øvrige Del af "realet af Matr.Nr. 13f Nord for den of-  
fentlige Vej, vil der være at tillægge Ejeren en Erstatning af  
2 Kr. pr. m<sup>2</sup>.

Det fredede Omraade vil være at hegne ved Foreanstalt-  
ning af Strøby Kommune.

Af Erstatningerne og Udgifterne ved Hegnets Opsættelse  
udredes 25 % af Strøby Sognekommune, - dog højst 10000 Kr., - idet  
Kommunen frivilligt er indgaaet paa at udrede indtil dette Beløb.

Af Høsten af Erstatningsbeløbet og Udgifterne til Hegnets Opsættelse vil Halvdelen være at udrede af Statskassen og Halvdelen af Præste Amtsfond.

Vedligeholdelsen af Hegnet og eventuel Fornyelse af dette besværges og bekostes af Strøby Kommune.

Paa Matr.Nr. 13f er den 15. Februar 1938 lyst Servitut, hvorefter Ejeren af Matr.Nr. 13g og 61a Strøby By og Sogn har Færd-selsret til Stranden, Opholdsret og Baderet. Den servitutberettigede har givet Xede under Sagen, men ikke nedlagt Paastand om Erstatning. Herved bemærkes, at Fredningen ikke skønnes at kræmke hans Servitutrettighed paa en til Erstatning forpligtende Maade.

Det haaledes fredede Omraade vil være at opmaale og særskilt at matrikulere ved Nævnets Foranstaltning.

Sagen vil være at forelægge Overfredningsnævnet i Anhold til Naturfredningslovens § 19 Stk.3.

T h i   b e s t a m m e s :

Det ovenomhandlede Omraade, nemlig af Matr.Nr. 13h Strøby By og Sogn ca. den vestlige Trediedel af Strækningen mellem Havet og Skranten, denne indbefattet, og af Matr.Nr. 13f ibd. ca. den østlige Trediedel af Strækningen mellem Havet og Skranten, denne indbefattet, bør fredes som ovenfor omhandlet.

Der vil være at tillægge Ejeren af Matr.Nr. 13h Frøken Karen Pedersen af Strandager, Strøby Luceplads, og Ejeren af Matr.Nr. 13f, fhv. Gaardejer Hans Nielsen Jensen af Lemgaard, Strøby Egede, Erstatning som ovenfor omhandlet.

Erstatningen udredes af Strøby Kommune, Statskassen og Præste Amtsråd som ovenfor anført.

Det fredede Omraade vil være at opmaale og særskilt at matrikulere paa Nævnets Foranstaltning.



Hzy-Schmidt.

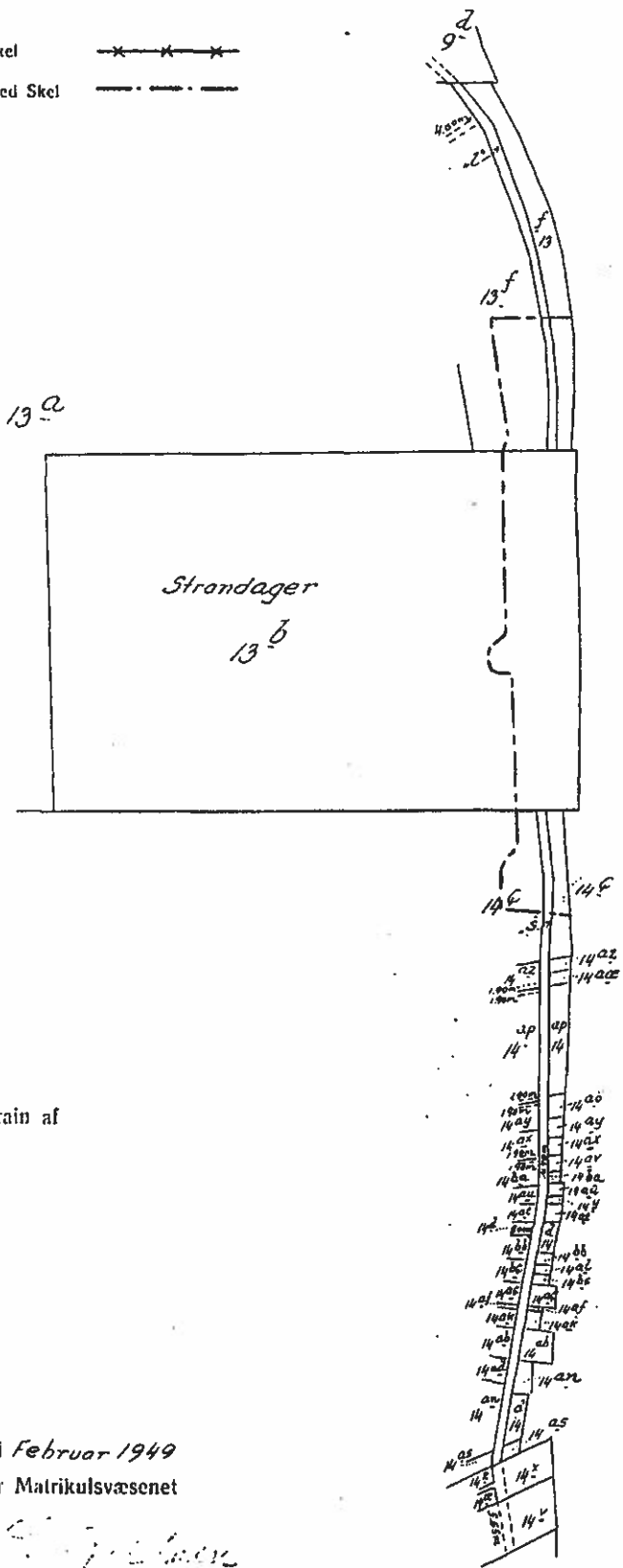
A.P.Hansen.

P. Andersen.

*Deponarius Rigtighed bekræftes*  
Naturfredningsnævnet for  
Præste Amtsrådsdistriktet, d. 12. Juni 1947  
*H. H. Hansen*

*Fredningsgrænser:*

sammenfaldende med Skel   
 ikke sammenfaldende med Skel 



Terrain af

*Ströby By*  
 Sogn: *Ströby*  
 Herred: *Stevns*  
 Amt: *Præstø*

Udfærdiget i Februar 1949  
 Direktoratet for Matrikulsvæsenet

*[Handwritten signature]*

Maalestoksforhold: 1:4000

U D S K R I F T  
af  
OVERFREDNINGSNÅVNETS KENDELSESPROTOKOL.

Aar 1948, den 23. Juni afsagde Overfredningsnævnet paa Grundlag af mundtlig og skriftlig Votering følgende

K e n d e l s e

i Sagen Nr. 758/47 angaaende Fredning af Arealer ved Strøby Strand.

Den af Fredningsnævnet for Præsto Amtsraads-kreds den 10. Juni 1947 afsagte Kendelse er saalydende:

"Danmarks Naturfredningsforening har i Skrivelse af 7. Oktober 1946 paa Foranledning af Foreningens Komite for Store-Heddinge og Omegn begaert Fredning af nogle Arealer ved Strøby Strand, nemlig den Del af Matr.Nr. 13b, 14c og 13f Strøby By og Sogn, som ligger mellem Havet og en Skrant, der er beliggende noget Syd færden offentlige Vej fra Strøby Egede til Strøby Ladeplads, hvilken Vej gennemskærer Arealerne. De mellem Havet og Vejen liggende Arealer er ca. 10-20 m brede. De Syd for Vejen liggende Arealer er ca. 30-40 m brede. Af Matr.Nr. 14c omfattes dog kun en Land og det Nord for denne liggende Areal af Fredningsbegæringen.

Fredningen ønskes dels af Hensyn til, at Almenheden kan faa Ret til Ophold paa og Badning fra Arealerne, dels af Hensyn til Arealernes Landskabelige Skønhed.

Naturfredningsnævnet har varmt anbefalet Fredningens Gennemførelse. Strøby Sogneraad er villigt til under forventet Approbation af Amtsraadet at yde økonomisk Støtte til Fredningens Gennemførelse (se nedenfor).

Nævnet har afholdt Møder den 14. November 1945, den 21. April 1947 og den 29. Maj 1947.

De paaagældende Ejere har protesteret mod Fredningen. I Tilfælde af dens Gennemførelse forlanger de Erstatning.

Da Arealerne alle vil kunne benyttes til Bebyggelse, navnlig Sommerhusbebyggelse, idet de omkringliggende Grunde langs ovennævnte Vej allerede er bebyggede, har Nævnet anmodet Gærdejer Helge Petersen af Renge og Sognefoged J.P. Jensen af Smerup, hvilke er Formænd for henholdsvis Store-Heddinge Vurderingskreds og Fakse Vurderingskreds, om at afgive et Skøn med Hensyn til Erstatningens Størrelse. Under 27.d.M. har disse derefter afgivet Erkløring, Sagens Bilag 28. Som Følge af den af Skønsmandene ansatte Værdi paa Arealerne har Strøby Sogneraad og Danmarks Naturfredningsforenings Store-Heddinge Komite begrænset deres Fredningsønsker saaledes, at Fredningsområdet kun skal angaa a) ca. den vestligste Trediedel af det paaagældende Areal af Matr.Nr. 13b, nemlig Areallet fra en Linie (Syd-Nord) umiddelbart Vest for et i Skrantens Nærhed værende Vandhul til Skellet mellem Matr.Nr. 13b og 13f, og b) ca. den østligste Trediedel af det paaagældende Areal af Matr.Nr. 13f, nemlig Areallet fra nævnte Skel til en Linie

(Syd-Nord) umiddelbart Vest for 4 paa Skranten staaende Træer.  
Herefter anslaaes det Areal af Matr.Nr. 13b, som begæres fredet henholdsvis Nord og Syd for den offentlige Vej, til at ændre henholdsvis ca. 1000 m<sup>2</sup> og ca. 3500 m<sup>2</sup>, og af Matr.Nr. 13f til henholdsvis ca. 1400 m<sup>2</sup> (Nord for Vejen) og ca. 5000 m<sup>2</sup> (Syd for Vejen).

Den for Amtsrådet mødte Representant har erklæret at kunne anbefale den saaledes begærte endelige Fredning.

Nævnet mener ligesom Naturfredningsrådet og Danmarks Naturfredningsforening, at det vilde være <sup>over</sup>ordentlig ønskeligt, om hele det Omraade, som Fredningsbegæringen oprindelig angik, kunde aabnes for Almenheden, da der paa det intensivt dyrkede Stevns med dets paa mange Steder utilgængelige Strandbredder kun faa Steder er Mulighed for Almenhedens Ophold paa og Bødning fra Stranden, hvortil kommer, at det paaagældende Omraade har Betydning ogsaa paa Grund af dets landskabelige Skønhed. Paa Grund af Arealernes betydelige Vardi skønner Nævnet det dog betænkeligt at gaa med til en Fredning i saa vidt Omfang som oprindelig ønsket. Derimod finder Nævnet, at det ovennævnte begrænsede Omraade (ca. den vestligste Trediedel af det paaagældende Areal af Matr. Nr. 13b og ca. den østligste Trediedel af det paaagældende Areal af Matr. Nr. 13f) bør fredes i Medfør af Naturfredningslovens § 1 Stk. 1 og 3 jfr. § 13. Stk. 3. Fredningen findes nærmere at burde gaa ud paa følgende:

Almenheden faar Ret til Ophold paa og Bødning fra Arealerne i Tiden fra 15. Maj til 1. September.

Arealerne maa ikke dyrkes med andet end Græs og Kløver. De maa anvendes til Græsning og paa anden med Fredningen forenelig Maade udenfor den Periode 15. Maj-1. September), i hvilken det har Interesse for Almenheden at opholde sig paa Arealerne.

Ejerne (og Brugerne) har Ret til Arbejdskørsel, Dræning og Grøftning paa Arealerne.

Rotten til Afhentning af Tang, Sten og Sand og lign. paa Stranden staar oaben for Ejerne og eventuelle andre berettigede, hvis Ejere og andre berettigede hidtil lovlig har haft saadan Ret.

Toiletter opføres i fornødent Omfang og omgives af passende bevoksning, alt efter Anvisning af Fredningsnævnet og paa Strøby Kommunes Bekostning. Vedligeholdelsen af og Renholdelsen af Toiletterne og den nævnte Beplantning besørjes og bekostes af Strøby Kommune.

Affaldskurve anbringes og tømmes paa Foranstaltning og Bekostning af Strøby Kommune.

Skilte med Forskrift om Arealernes Anvendelse opsettes og vedligeholdes paa Strøby Kommunes Foranstaltning og bekostning efter Nævnets nærmere Godkendelse.

Tilvækst fra Havet omfattes af Fredningen.

Det tillædes Strøby Kommune paa egen Bekostning at anbringe og vedligeholde Bunke.

Der maa ikke af nogen opføres Bygninger (herunder Badehuse, Kiosker og Bøder), Møster og Indretninger, som kan virke skæmmende.

Bødetelte maa opstilles, men skal være fjernede inden Aften, og Arealerne maa iøvrigt ikke benyttes som Lejrplads.

Udenfor de fredede Arealer har Almenheden ikke Ret til Ophold



og Bødning.

Henkastning af Affald udenfor Affaldskurvene er forbudt.

Toiletter, Beplantning, Fænge, Skilte og lign. maa ikke beskadiges.

Nævnet kan i det hele til enhver Tid i Henhold til Naturfredningslovens § 13 Stk. 3 fastsætte nærmere Ordensbestemmelser for de fredede Arealer.

Postaleretten med Hensyn til de fastsatte Fredningsbestemmelser har Fredningsnævnet for Præste Amtsrådskræds.

Der vil være at tillægge Ejerne af Matr.Nr. 13b og 13f, hvilke Ejendomme ikke er behæftede med tinglyst Gæld, følgende Erstatninger: 4 Kr. pr. m<sup>2</sup> af den Del af Arealerne, som ligger Syd for den offentlige Vej. Forsaavidt angaar den Del af Areallet af Matr.Nr. 13b, der ligger Nord for den offentlige Vej, er det oplyst, at Jorden her for nogle Aar siden blev bortskyllet af Havet, som ogsaa angreb den offentlige Vej, og at Strøby Sognekommune derefter har bygget en Cementmur og et Antal Høfder af Hensyn til Sikringen af den offentlige Vej mod Angreb fra Havet, hvilket har bevirket, at der atter har lejret sig Jord (Sand og lign.) paa Matr.Nr. 13b Nord for Vejen. Da det nuværende Areal af Matr.Nr. 13b Nord for Vejen saaledes er fremkommet som Følge af den af Kommunen foretagne Sikring af Vejen og nærmest maa anses for Tilvækst til Vejarealet, findes der ikke at kunne tillægges Ejeren af Matr.Nr. 13b nogen Erstatning forsaavidt angaar dette Areal.

Hvad angaar det Areal af Matr.Nr. 13f, der ligger nord for den offentlige Vej, vil der af tilsvarende Grund som ovenfor anført med Hensyn til det under Matr.Nr. 13b hørende, Nord for Vejen beliggende Areal heller ikke være at tillægge Ejeren af Matr.Nr. 13f nogen Erstatning forsaavidt angaar den Del, hvor Strøby Kommune har opsat Cementmur og Høfder til Vejsikring. Forsaavidt angaar den øvrige Del af Areallet af Matr.Nr. 13f Nord for den offentlige Vej, vil der være at tillægge Ejeren en Erstatning af 2 Kr. pr. m<sup>2</sup>.

Det fredede Område vil være at hegne ved Foranstaltning af Strøby Kommune.

Af Erstatningerne og Udgifterne ved Hegnets Opsættelse udredes 25% af Strøby Sognekommune, - dog højst 10000 Kr., idet Kommunen frivilligt er indgaaet paa at udrede indtil dette Beløb. Af Resten af Erstatningsbeløbet og Udgifterne til Hegnets Opsættelse vil Halvdelen være at udrede af Statskassen og Halvdelen af Præste Amtsfond.

Vedligeholdelsen af Hegnet og eventuel Fornyelse af dette besørages og bekæmpes af Strøby Kommune.

Paa Matr.Nr. 13f er den 18. Februar 1938 lyst Servitut, hvorefter Ejeren af Matr.Nr. 13a og 61a Strøby By og Sogn har Færdselsret til Stranden, Opholdsret og Baderet. Den servitutberettigede har givet Nøde under Sagen, men ikke nedlagt Påstand om Erstatning. Herved bemærkes, at Fredningen ikke skønnes at krænke hans Servitutrettighed paa en til Erstatning forpligtende Måde.

Det saaledes fredede Område vil være at opmale og særskilt at matrikulere ved Nævnets Foranstaltning.

Sagen vil være at forelægge Overfredningsnævnet i Henhold til Naturfredningslovens § 19 Stk. 3."

Sagen er forelagt for Overfredningsnævnet i Henhold til Naturfredningslovens § 19 Stk. 3.

Under Sagens Behandling for Overfredningsnævnet er der fra forskellig Side bl.a. fra Danmarks Naturfredningsforening fremsat Ønske om, at Fredningen udvides til det oprindeligt foreslaede Omfang.

Overfredningsnævnet har den 8. November 1947 besigtiget Arealerne og forhandlet med de i Sagen interesserede Parter, herunder med Lodsejerne om en Nedsættelse af den tilkendte Erstatning, som Overfredningsnævnet fandt for høj. Lodsejerne vilde imidlertid ikke indgaa paa nogen Nedsættelse af Erstatningsbeløbene.

Under Henvisning hertil samt med Henblik paa en eventuel Udvidelse af Fredningen anmodede man herefter i Henhold til Naturfredningslovens § 20 Taksationskommissionen om udover det af Fredningskendelsen omfattede Areal særskilt at ville taksere:

1. Det af Fredningspaastanden omfattede Areal vest for det af Fredningskendelsen omfattede Areal.
2. Det af Fredningspaastanden omfattede Areal beliggende mellem det af Fredningskendelsen omfattede Areal og Lunden mod Øst, samt
3. Det under 2. anførte i Forbindelse med Lunden og det udfør denne beliggende Strandareal.

Det udtaltes overfor Taksationskommissionen, at det i Fredningsnævnets Kendelse anførte Hegn forudsættes at bestaa af Hegnspæle i sædvanlig Afstand med 2 Rækker Staaltraad.

I Henhold hertil har Taksationskommissionen for sømtlige de nævnte Arealer fastsat Erstatningen til 3 Kr. pr. m<sup>2</sup> for Arealerne paa Landsiden af den offentlige Vej og 1,50 Kr. pr. m<sup>2</sup> for Arealerne paa Strandsiden af Vejen. For de Arealer, der er opstaet ved Tilskyldning som Følge af de ved offentlig Foranstaltning opførte Høfder ydes dog ingen Erstatning.

Paa Grundlag af en foretagen Opmaaling af Arealerne vilde den samlede Erstatning herefter blive:

Det nu fredede Omraade .....	21.771,00 Kr.
Udvidelse mod Vest (Matr.Nr. 13f).....	17.341,50 "
" " Øst (Matr.Nr. 13b).....	9.813,00 "
Lunden m.v. ....	8.814,00 "
ialt	57.739,50 Kr.

Overfredningsnævnet finder, at det vil være ønskeligt at skabe et Friluftsaerial med Badestrand af noget større Udstrækning end efter den afsagte Fredningskendelse; men af Hensyn til de dermed forbundne ret betydelige Omkostninger mener man ikke at burde inddrage hele det af Fredningspaastanden omfattede Areal under Fredningen. Det bestemmes herefter, at Fredningsområdet udvides mod Øst til at omfatte hele den Del af Matr.Nr. 13b, som ligger mellem Havet og Overkanten af Skrånten samt Lunden og det udfør denne beliggende Strandareal paa Matr.Nr. 14c. Det bemærkes herved, at Ejeren af Lunden efter nærmere Anvisning af Fredningsnævnet for Præstø Amtsraadsreds har Ret til Hugst m.v. som almindelig førstklassig Drift tilsiger, dog at Lunden stadig skal bevares

søn Løvskov.

Da Overfredningsnevnet iøvrigt kan tiltræde det i Fredningsnevnets Kendelse anførte, vil denne være at stadfæste med de af det foranstaaende følgende Ændringer. Fredningens Omfang er herefter som angivet paa vedhæftede Plan Nr. Pr. 101 med prikket Bræmme.

T h i b e s t e m m e s :

Den af Fredningsnevnet for Præstø Amtsraadskreds den 10. Juni 1947 afsagte Kendelse vedrørende Fredning af Arealer ved Strøby Strand stadfæstes med de af det foranstaaende følgende Ændringer.

I Erstatning udbetales der:

Frk. Karen Pedersen, Strandager, Strøby Ladeplads, Del af Matr.Nr. 13b Strøby By og Sogn.....	Kr. 17.877,00
Phv. Gaardejer Hans Nielsen Jensen, Lengaard, Strøby Egede, Del af Matr.Nr. 13f Strøby By og Sogn.....	" 13.707,00
Gaardejer Mads Olsen, Strøby, Del af Matr.Nr. 14c Strøby By og Sogn.....	" 8.814,00
	ialt Kr. 40.398,00

Af Erstatningen, herunder Udgiften til Hegn, udredes 10.000 Kr. af Strøby Kommune, medens Restbeløbet udredes af Statskassen med 2/3 og Præstø Amtsfond med 1/3.

P.O.V.

Poul Andersen.